



## Областные соревнования по спортивному ориентированию

### "Мемориал Л.Шишкиной"

25 августа 2024 г.

### Информационный бюллетень № 2

#### 1. Организаторы соревнований

- Министерство физической культуры и спорта Пензенской области
- Федерация спортивного ориентирования Пензенской области
- КСО «Горизонт»

Главный судья – Агеев С. В., СС1К

Главный секретарь - Ходырев И. А., СС1К

#### 2. Время и место проведения

Соревнования проводятся **25 августа 2024 г.** на берегу Сурского водохранилища, устье ручья Емелька (см. схему проезда)

#### 3. Программа соревнований

Время	Вид программы
9.00-10.00	Работа мандатной комиссии (дозаявка, перезаявка).
10.00	Открытие соревнований.
10.30	Старт соревнований в заданном направлении (кросс – классика, старт отдельный).
13.30	Награждение победителей и призёров.

#### 4. Участники соревнований

К участию в соревнованиях допускаются участники по группам: МЖ 10, МЖ 12, МЖ 14, МЖ 16, МЖ 18, МЖ Э, МЖ 35, МЖ 45, МЖ 55, МЖ 65, РД (дистанция уровня Ж10).

**ВНИМАНИЕ!!!** Для участников младше 18 лет необходим мед. допуск врача. Группы МЖ10,12 допускаются до старта только при наличии полностью заряженного сотового телефона.

## 5. Заявки на участие

Предварительные заявки для участия в соревнованиях принимаются до 23 июля до 20.00 на сайте <https://orgeo.ru/event/info/37019>

## 6. Финансовые условия

Размер стартового взноса: стандартный взнос ФСО Пензенской области.

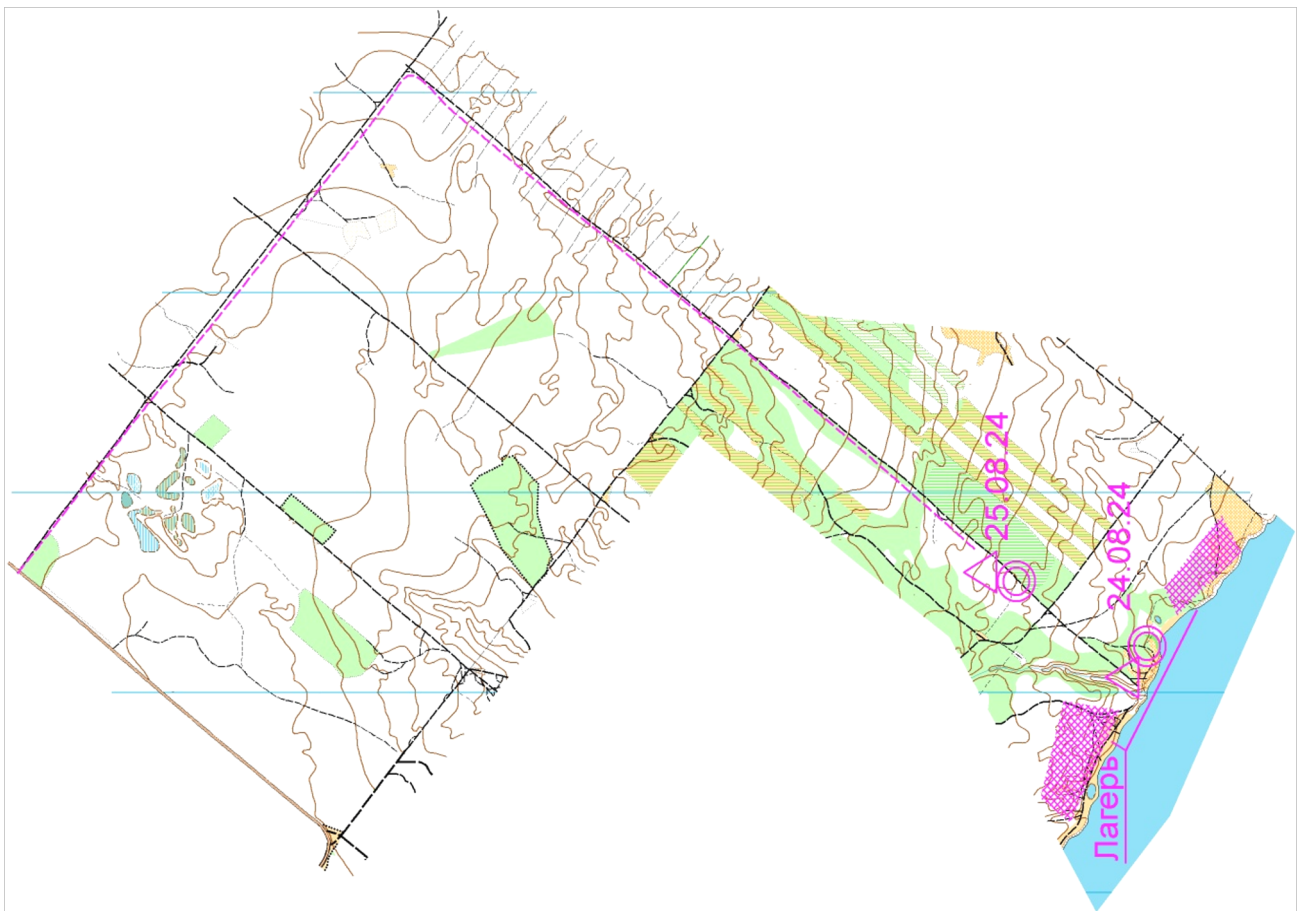
## 7. Размещение участников и схема проезда

В полевых условиях на берегу Сурского водохранилища.

Центр соревнований: <https://yandex.ru/maps/-/CDWhzZY5>

Разведение костров строго **ЗАПРЕЩЕНО!!!!!!**

В связи с отсутствием экологического взноса убедительно просим бытовой мусор после себя НЕ ОСТАВЛЯТЬ!!!



## 8. Местность и Карта

Местность – коренной берег Сурского водохранилища, мелкосопочник с перепадом высот до 50 метров на одном склоне. Лес различной проходимости – от парковой до труднопроходимой, встречаются как хвойные, так и лиственные породы деревьев. Дорожная сеть развита хорошо. Встречаются вырубki разной проходимости. Грунт песчаный, твёрдый.

Карты подготовлены в 2020-2022 годах. Автор: Болонкин Н.А.

М 1:5000; 1:7500; 1:15000, Н 2,5м. (масштаб карты в зависимости от группы).

Формат – А4.

Карты не герметизированы. На старте будут выдаваться файлы для герметизации и скотч.

## 9. Предварительная техническая информация 25.08.24г

Группа	Дистанция	Кол-во КП
М10 Ж10 Р\Д	2,2 км	5 КП
М12 Ж12	2,7 км	7 КП
М14 Ж14,16	3,3 км	10 КП
М16 Ж18,35	5,1 км	12 КП
М18,45 Ж21	6,1 км	16 КП
М21,35	7,2 км	23 КП
М55 Ж45	4,0 км	14 КП
М65 Ж55,65	2,3 км	9 КП

Служба дистанций желает всем удачных стартов!

## 10. Система отметки



SportIdent

11. Контрольное время - 2 часа

12. Аварийный азимут - на юг

13. Награждение

Победители и призёры Мемориала Л. Н. Шишкиной награждаются грамотами и памятными медалями.



**Д о в с т р е ч и в л е с у ! ! !**