



## Областные соревнования по спортивному ориентированию

### Ностальгия - Памяти друзей

24 августа 2024 г.

### Информационный бюллетень № 2

#### 1. Организаторы соревнований

- Министерство физической культуры и спорта Пензенской области
- Федерация спортивного ориентирования Пензенской области
- КСО «Горизонт»

Главный судья – Агеев С. В., СС1К

Главный секретарь - Ходырев И. А., СС1К

#### 2. Основные цели встречи

Популяризация спортивного ориентирования, как самого лучшего и уникального вида спорта. Встреча старых друзей, которым есть кого и есть что вспомнить.

#### 3. Время и место проведения

Соревнования проводятся **24 августа 2024 г.** на берегу Сурского водохранилища, устье ручья Емелька (см. схему проезда)

#### 4. Программа соревнований

Время	Вид программы
11.30-12.30	Работа мандатной комиссии (дозаявка, перезаявка).
12.30	Старт соревнований в заданном направлении (старт - свободный).
13.30	Закрытие старта.
15.30	Закрытие финиша.
18.00	Розыгрыш призов <b>СТРОГО</b> среди присутствующих участников.

#### 5. Участники соревнований

К открытым соревнованиям Ностальгия допускаются все желающие без какого-либо деления на возрастные или какие-либо другие группы по **дистанциям заданное направление** – короткая, средняя, длинная.

**ВНИМАНИЕ!!!** Для участников младше 18 лет необходим мед. допуск врача. Группы МЖ10,12 (по возрасту) допускаются до старта только при наличии полностью заряженного сотового телефона.

## 6. Заявки на участие

Принимаются на старте соревнований.

## 7. Финансовые условия

Минимальный стартовый взнос – взрослые 150 рублей, дети 50 рублей, максимальный – не ограничен

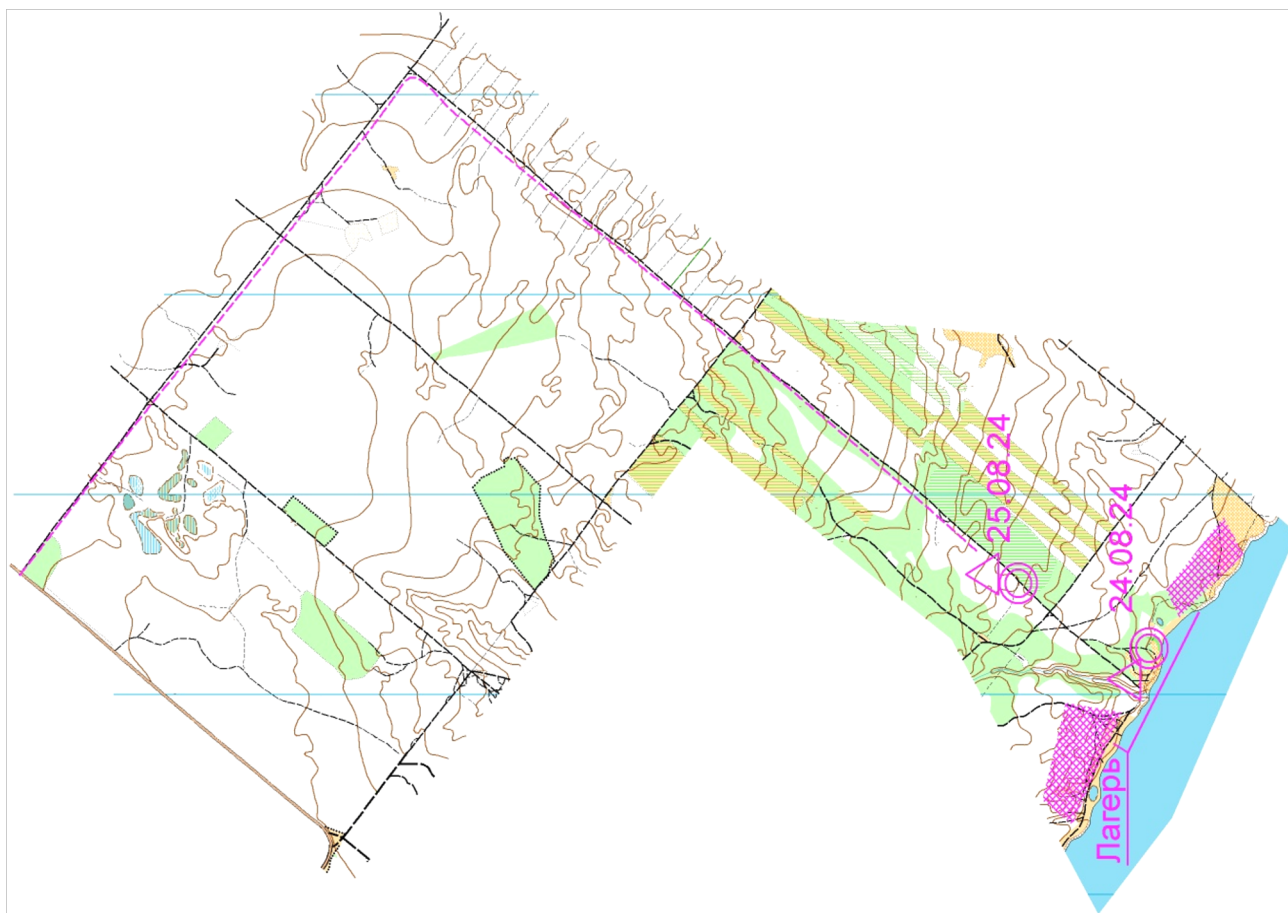
## 8. Размещение участников и схема проезда

В полевых условиях на берегу Сурского водохранилища.

Центр соревнований: <https://yandex.ru/maps/-/CDWhzZY5>

Разведение костров строго **ЗАПРЕЩЕНО!!!!!!**

В связи с отсутствием экологического взноса убедительно просим бытовой мусор после себя НЕ ОСТАВЛЯТЬ!!!



## 9. Местность и Карта

Местность – коренной берег Сурского водохранилища, мелкосопочник с перепадом высот до 50 метров на одном склоне. Лес различной проходимости – от парковой до труднопроходимой, встречаются как хвойные, так и лиственные породы деревьев. Дорожная сеть развита хорошо.

Встречаются вырубki разной проходимости. Грунт песчаный, твёрдый.

Карты подготовлены в 2020-2022 годах. Автор: Болонкин Н.А.

М 1:5000; 1:7500; 1:15000, Н 2,5м. (масштаб карты в зависимости от группы).

Формат – А4. Карты не герметизированы.

На старте будут выдаваться файлы для герметизации и скотч.

**10. Предварительная техническая информация 24.08.24г**

Группа	Дистанция	Кол-во КП
Короткая	1,5 км	4 КП
Средняя	4,4 км	11 КП
Длинная	7,4 км	15 КП

Служба дистанций желает всем удачных стартов!

**11. Система отметки**

SportIdent



**12. Контрольное время - 2 часа**

**13. Аварийный азимут - на юг**

**14. Награждение**

По традиции каждый участник встречи имеет шанс выиграть памятный приз. Призеры Ностальгии определяются путем личной жеребьевки **СТРОГО** среди участников, закончивших дистанцию, и присутствующих на награждении.

Внимание!!! По согласованию с оргкомитетом каждый участник встречи вправе учредить собственный приз по любой номинации.



Is published in "MAPA Y BRUJULA" (ESP) N17 (99)  
The author : Yuriy MANAEV (RUS)

**До встречи в лесу!!!**